

RUP Zonevreemde bedrijven en recreatie

Grafische plannen

definitief vastgesteld door de gemeenteraad van Schilde
in de zitting van 14 / 12 / 2015

de secretaris,

de burgmeester in opdracht van de
voorzitter van de gemeenteraad
(art. 183bis gemeentedecreet),

Tine Vervisch

Dirk Bauwens

de ruimtelijk planner

Raïssa Bratkowski

Gemeentebestuur Schilde
Brasschaatsebaan 30
2970 Schilde

Grontmij Belgium NV
Mechelen, 15 november 2015





Verantwoording

Titel : RUP Zonevreemde bedrijven en recreatie
Subtitel : Grafische plannen
Projectnummer : 223782
Referentienummer : 223782_gp
Revisie : a
Datum : 15 november 2015



Auteur(s) : Ilse Demeulenaere en Raïssa Bratkowski
E-mail adres : raïssa.bratkowski@grontmij.be
Gecontroleerd door : Raïssa Bratkowski
Paraaf gecontroleerd :
Goedgekeurd door : Raïssa Bratkowski
Paraaf goedgekeurd :
Contact : Grontmij Belgium NV
Stationsstraat 51
B-2800 Mechelen
T +32 15 45 13 00
F +32 15 42 22 08
mechelen@grontmij.be
www.grontmij.be



Legende:

-  plangrens
-  - - grens bestemmingszones
-  gemeentegrens
-  perceelsnummer

Overdrukken:

-  art 1. Zone voor horeca
-  art 2. Zone voor buitenactiviteiten horeca

Gemeente Schilde

RUP zonevremde gebouwen

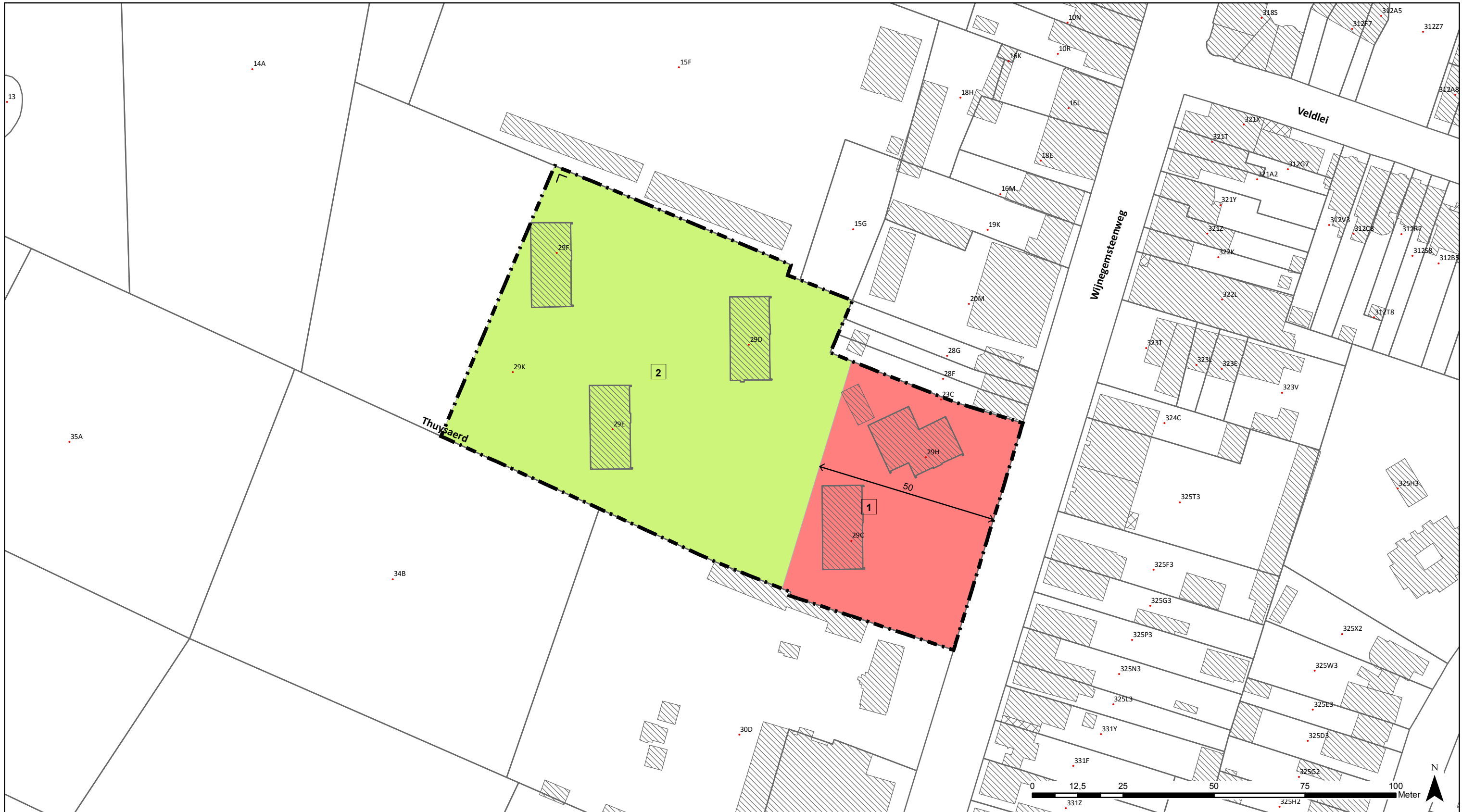
Grafisch plan: deelgebied 2. Lindehoeve







Definitief vastgesteld door de gemeenteraad

GRB 2015



© Grontmij Vlaanderen nv Alle rechten voorbehouden



Legende:

-  plangrens
-  grens bestemmingszones
-  gemeentegrens
-  perceelsnummer

Bestemmingszones:

-  art 1. Zone voor specifieke woonvormen met nabestemming wonen
-  art 2. Zone voor specifieke woonvormen met nabestemming open ruimte

Gemeente Schilde

RUP zonevremde gebouwen

Grafisch plan: deelgebied 3. Thuisaerd







Definitief vastgesteld door de gemeenteraad

GRB 2015



© Grontmij Vlaanderen nv. Alle rechten voorbehouden




Legende:

-  plangrens
-  grens bestemmingszones
-  gemeentegrens
-  perceelsnummer

Overdrukken:

-  art 1. Zone voor horeca
-  art 2. Zone voor buitenactiviteiten horeca

Indicatieve aanduiding in overdruk:

-  aslijn

Symbolische aanduiding in overdruk:

-  art. 3 Te behouden bomenrij

Gemeente Schilde

RUP zonevrije gebouwen

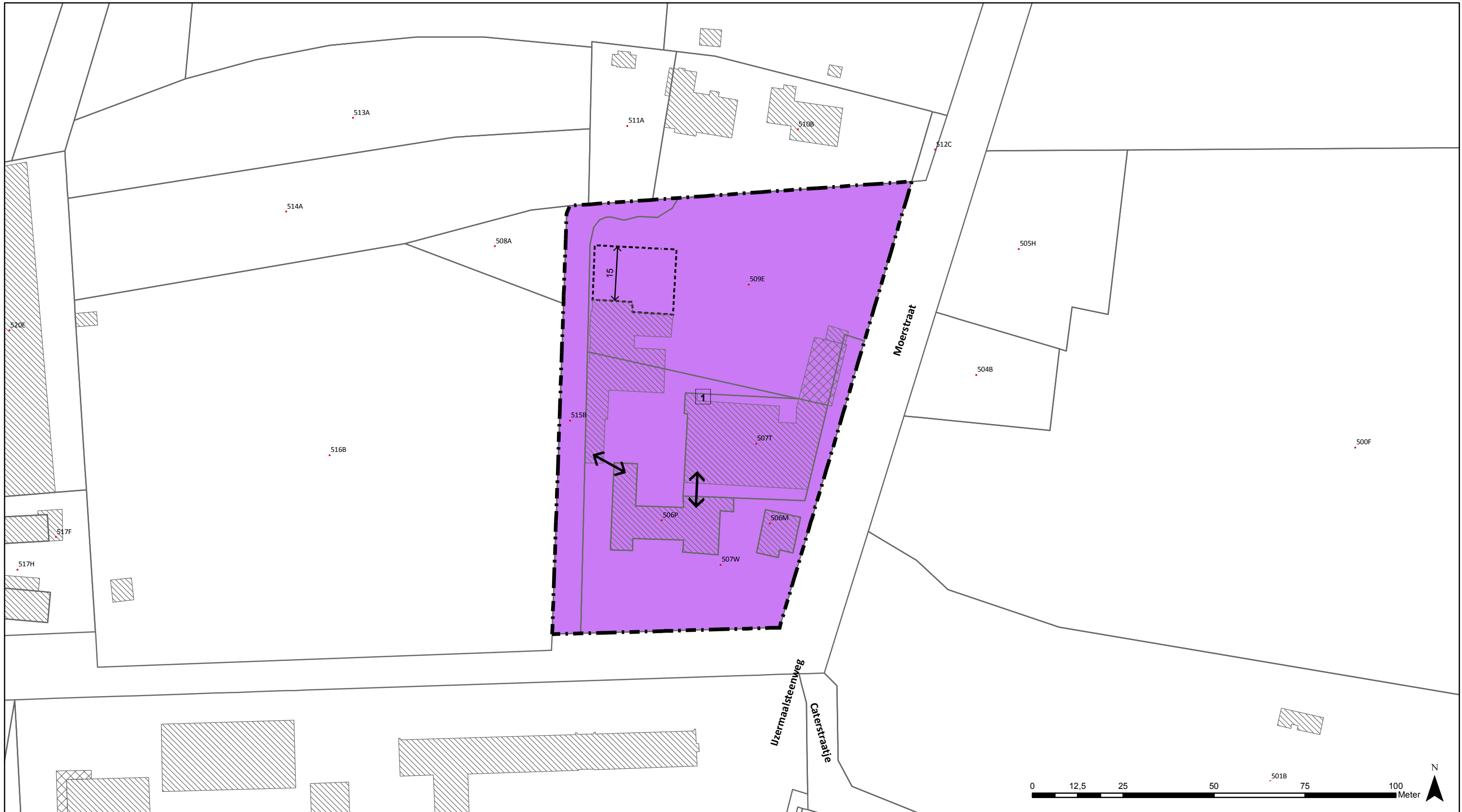
Grafisch plan: deelgebied 4. De Zevenster







Definitief vastgesteld door de gemeenteraad


GRB 2015


© Grontmij Vlaanderen nv. Alle rechten voorbehouden




Legende:

-  plangrens
-  grens bestemmingszones
-  gemeentegrens
-  perceelsnummer

- Bestemmingszones:**
-  art 1. Zone voor bedrijfsactiviteiten

- Overdrukken:**
-  bouwkader

- Indicatieve aanduiding in overdruk:**
-  verbindende constructie

Gemeente Schilde

RUP zonevreemde gebouwen

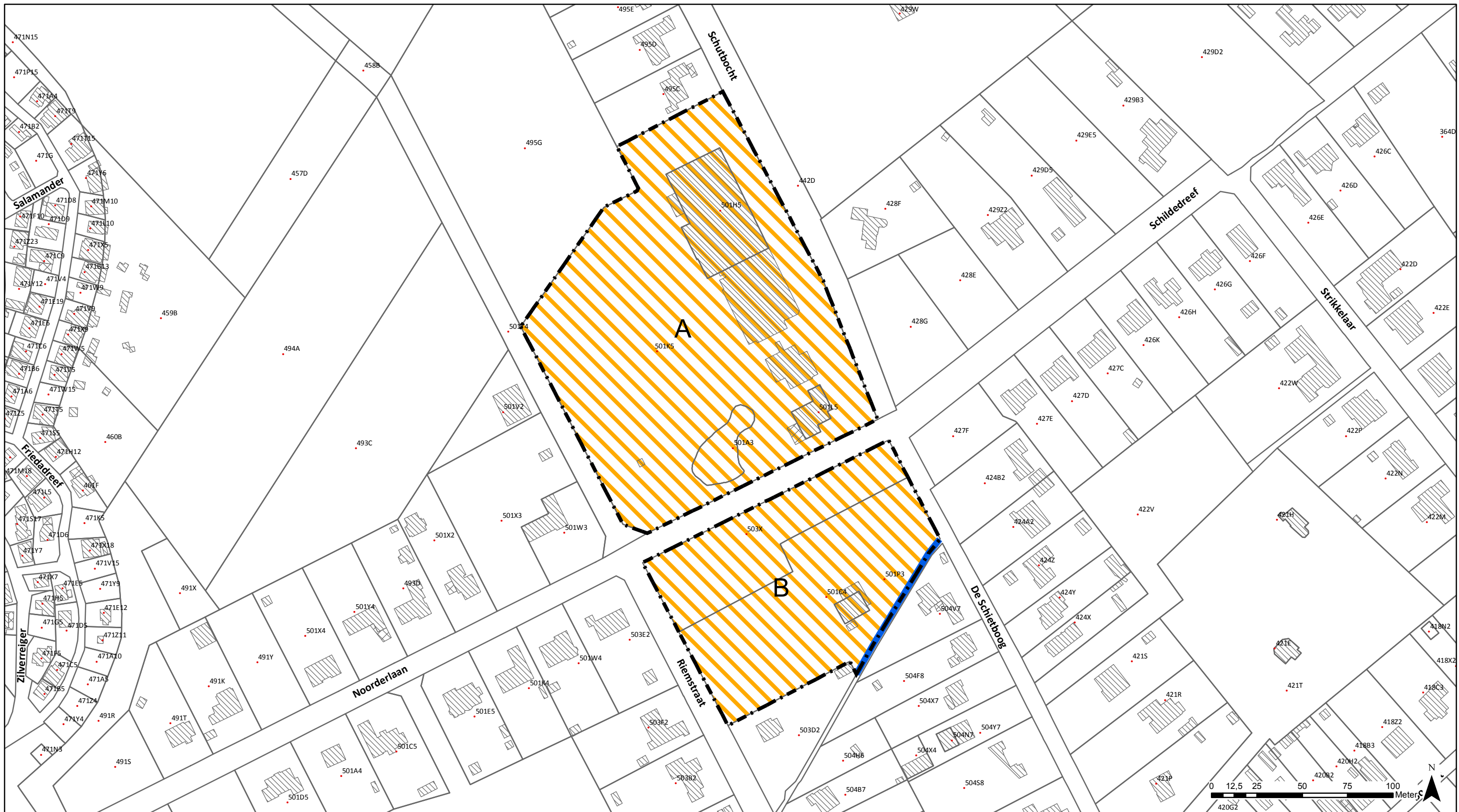
Grafisch plan: deelgebied 5. Gravenhof







Definitief vastgesteld door de gemeenteraad

GRB 2015



© Grontmij Vlaanderen nv Alle rechten voorbehouden




Legende:

-  plangrens
-  grens bestemmingszones
-  gemeentegrens
-  perceelsnummer

Overdrukken:

-  art 1. Zone voor recreatie
-  X: aanduiding zone

Symbolische aanduiding in overdruk:

-  art 2. Waterloop

Gemeente Schilde

RUP zonevremde gebouwen

Grafisch plan: deelgebied 6. Brabo



Definitief vastgesteld door de gemeenteraad

GRB 2015

© Grontmij Vlaanderen nv Alle rechten voorbehouden