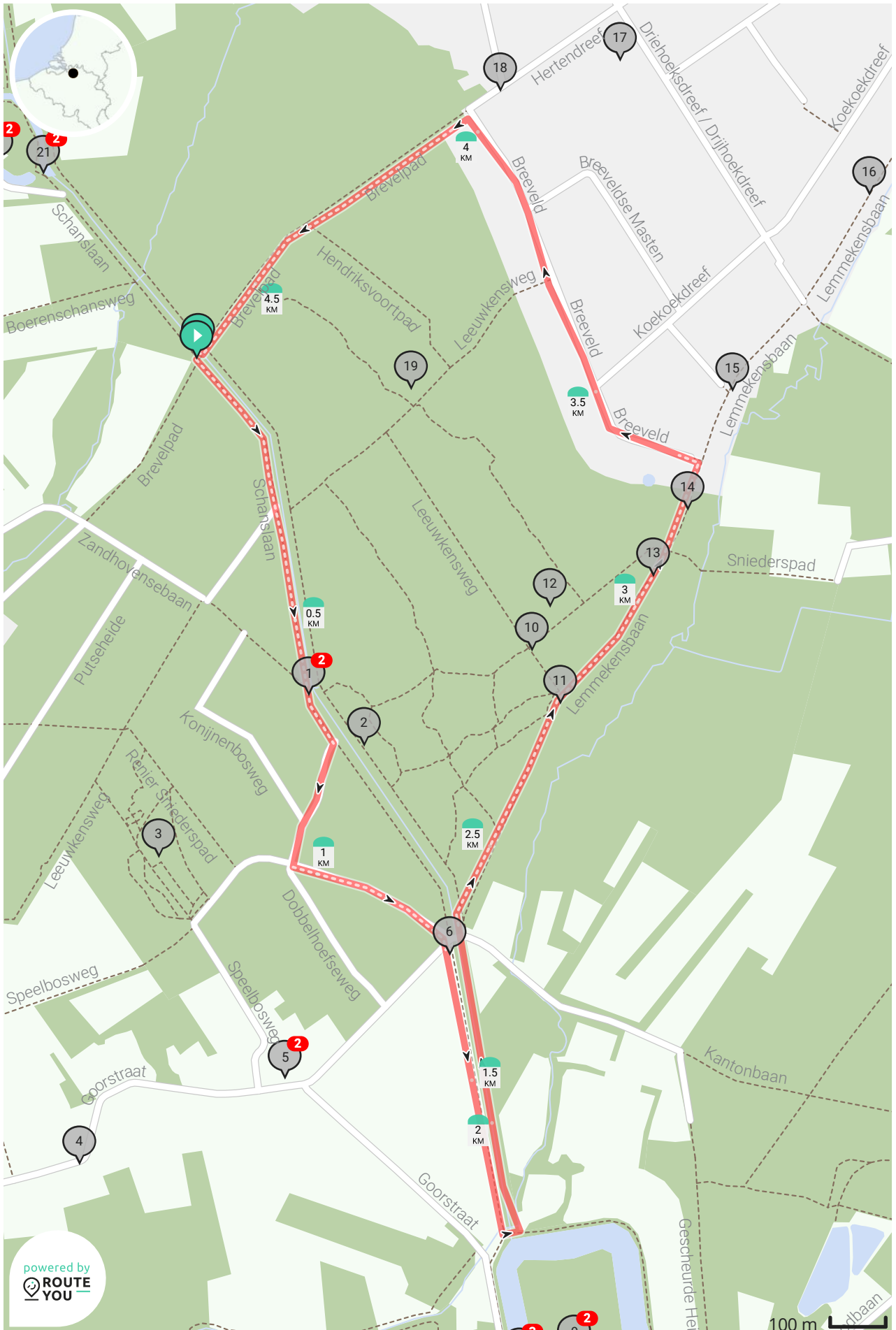

Fit Tour (afgeleid)

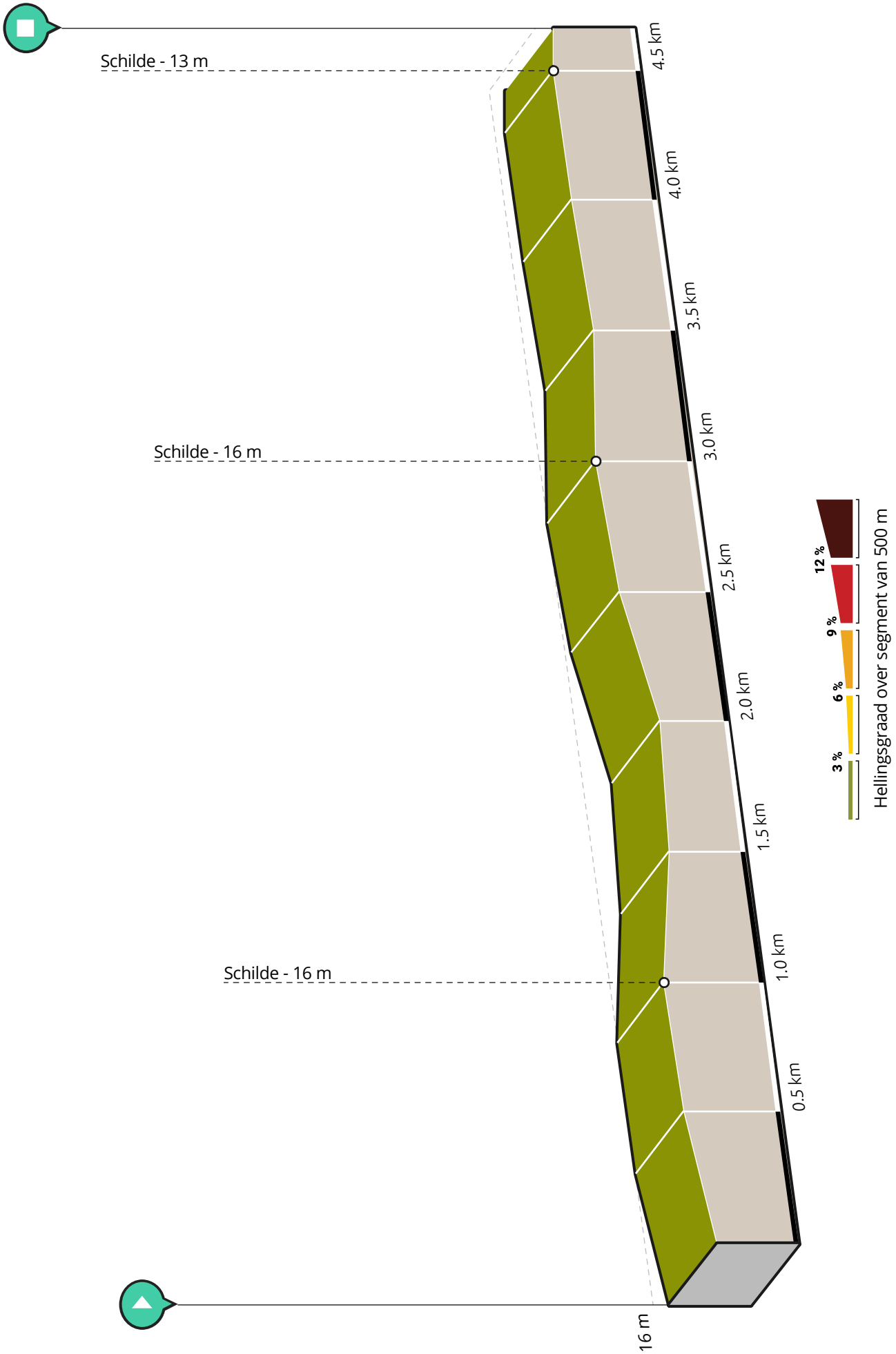
Deze route wordt jou aangeboden door

Vrijetijd & Welzijn Gemeente Schilde





map data: © OpenStreetMap Contributors; Cartography: © RouteYou



Fit Tour (afgeleid)



↔ Lengte: 4.7 km

↗ Stijging: 20 m

📊 Moeilijkheidsgraad: 2/10

Routebeschrijving

Van Schanslaan, 2970 Schilde, België

Naar Schanslaan, 2970 Schilde, België

Langs de antitankgracht ligt nu een uitgestippelde tour van 4,5 km met onderweg beweeg oefeningen voor jong en oud. De tour kwam er in samenwerking met groepspraktijk Manos. Trek je sportschoenen aan en leef je uit in deze groene oase langs het water! Ben je onderweg? Scan de QR-code met je smartphone en bekijk het filmpje hoe je de oefening juist moet uitvoeren.

Bezienswaardigheden



Antitankgracht zuidzicht vannop de centrale bunker



- Afstand langs route: 0.62 km



Afbeelding 1: Antitankgracht zuidzicht vannop de centrale bunker


Antitankgracht zuidzicht vannop de centrale bunker



Bunker met sluiswerk bovenop de Antitankgracht (180° panorama)



- Afstand langs route: 0.63 km



Afbeelding 2: Bunker met sluiswerk bovenop de Antitankgracht (180° panorama)

Bunker met sluiswerk bovenop de Antitankgracht (180° panorama)



Bospad



- Afstand langs route: 0.73 km



Afbeelding 3: Bospad

Bospad



Speelbos



- Afstand langs route: 0.96 km



Afbeelding 4: Speelbos

Gebied: Putse Heide

Eigenaar: Gemeente Schilde

Toegang: 1 jan - 31 dec



kasteel Vrieselhof

4

- Afstand langs route: 0.96 km



Afbeelding 5: kasteel Vrieselhof (Bron: *Copyright Toerisme Provincie Antwerpen*)

In de vallei van het Groot Schijn, waar Antwerpen eindigt en de Kempen beginnen, ligt het indrukwekkend rustig kasteeldomein Vrieselhof.



Dobbelhoeve

5

- Afstand langs route: 0.96 km



Afbeelding 6: Dobbelhoeve (Bron: *Vlaamse Gemeenschap, 01-05-1976, ©Vlaamse Gemeenschap*)

Hoeve met losse bestanddelen op deels omhaagd en omheind domein met kleine met gras begroeide voortuin en boomgaardje aan zuidwestzijde. Omringd door landbouwgebied met voornamelijk weiland.



Dobbelhoeve

5

- Afstand langs route: 1.0 km



SLUISBUNKER (MET OVERLOOP) in het midden van de antitankgracht

6

- Afstand langs route: 1.28 km



Afbeelding 7: Dobbelhoeve



Afbeelding 8: SLUISBUNKER (MET OVERLOOP) in het midden van de antitankgracht

SLUISBUNKER (MET OVERLOOP) in het midden van de antitankgracht. Panoramisch noordzicht.



Antitankgracht met forten , bunkers, schansen en sluisbunkers

7

- Afstand langs route: 1.78 km



Afbeelding 9: Antitankgracht met forten , bunkers, schansen en sluisbunkers

Antitankgracht met forten , bunkers, schansen en sluisbunkers



Het Fort van Oelegem op een zonnige winter



- Afstand langs route: 1.78 km



Afbeelding 10: Het Fort van Oelegem op een zonnige winter

Het Fort van Oelegem op een zonnige winterdag



antitankgracht Oelegem



- Afstand langs route: 1.79 km



Afbeelding 11: antitankgracht Oelegem (Bron: Toerisme Provincie Antwerpen)

De Antwerpse Antitankgracht is een kunstmatige waterloop die een grote kwartcirkel vormt rond de stad Antwerpen. De gracht werd aangelegd tussen 1937 en 1939 met de bedoeling vijandelijke (Duitse) tanks te stoppen vooraleer ze Antwerpen konden bereiken. Ondertussen is de Antitankgracht geëvolueerd naar een groots natuurverbindingsgebied,



Oelegemfort als vleermuizenreservaat



- Afstand langs route: 1.79 km

Oelegemfort als vleermuizenreservaat



Afbeelding 12: Oelegemfort als vleermuizenreservaat



Fort d'Oelegem



- Afstand langs route: 1.8 km



Afbeelding 13: Fort d'Oelegem



Fort van Oelegem




- Afstand langs route: 1.8 km




Afbeelding 14: Fort van Oelegem

Het fort van Oelegem was ooit een van de grootste en zwaarst bewapende forten van de vesting Antwerpen. Nu tref je er een van de belangrijkste overwinterplaatsen van vleermuizen in West-Europa aan. Het is er immers koud, vochtig en rustig. Je kunt een kijkje gaan nemen tijdens de jaarlijkse opendeurdag (laatste zondag van april), de Dag van het Park (laatste zondag van mei) en de open vleermuisavonden (augustus en september) of op aanvraag met een gids.

 **Splitsing aan oostzijde Antitankgracht te westen van Lemmekensbaan**

 - Afstand langs route: 2.78 km



Afbeelding 15: Splitsing aan oostzijde Antitankgracht te westen van Lemmekensbaan

Splitsing aan oostzijde Antitankgracht te westen van Lemmekensbaan

 **Oostelijk pad Lemmekenspad oostelijk van de de antitankgracht**

 - Afstand langs route: 2.78 km



Afbeelding 16: Oostelijk pad Lemmekenspad oostelijk van de de antitankgracht

Lemmekensbaan oostelijk aan de antitankgracht

 **Driehoekbos**

 - Afstand langs route: 2.84 km

Gebied: Driehoekbos Schilde
Eigenaar: Gemeente Schilde



Afbeelding 17: Driehoekbos

Toegang: 1 jan - 31 dec

 **splitsing aan de LEMMEKENSBAAN OOSTELIJK VAN DE ANTITANKGRACHT**

 - Afstand langs route: 3.06 km




Afbeelding 18: splitsing aan de LEMMEKENSBAAN OOSTELIJK VAN DE ANTITANKGRACHT

splitsing aan de LEMMEKENSBAAN OOSTELIJK VAN DE ANTITANKGRACHT

 **Lemmekensbaan, zijkant voor de fietsers en voetgangers verhard**

 - Afstand langs route: 3.19 km



Afbeelding 19: Lemmekensbaan, zijkant voor de fietsers en voetgangers verhard

Lemmekensbaan, zijkant voor de fietsers en voetgangers verhard

Optrekje "In't Bos" langs de Lemmekensbaan

 - Afstand langs route: 3.27 km




Afbeelding 20: Optrekje "In't Bos" langs de Lemmekensbaan

Optrekje "In't Bos" langs de Lemmekensbaan

Lemmekensbaan met gescheiden tratering wandelaar-fietsers met gemotoriseerd verkeer

 - Afstand langs route: 3.27 km



Afbeelding 21: Lemmekensbaan met gescheiden tratering wandelaar-fietsers met gemotoriseerd verkeer

Lemmekensbaan met gescheiden tratering wandelaar-fietsers met gemotoriseerd verkeer

Woning Vermijlen-De Winter

 - Afstand langs route: 3.89 km

Het echtpaar Vermijlen-De Winter bewoonde sinds 1971 een door Braem ontworpen woning met



Afbeelding 22: Woning Vermijlen-De Winter (Bron: Vandevorst, Kris, 12-02-2010, ©Vlaamse Gemeenschap)

kinesitherapiepraktijk in een recente verkaveling in Hemiksem. Enkele jaren later, in 1974, vragen zij Braem om een landhuis in Schilde te ontwerpen.

Inrijpoort oud gebouw

 - Afstand langs route: 4.0 km



Afbeelding 23: Inrijpoort oud gebouw

Inrijpoort oud gebouw

Driehoekbos

 - Afstand langs route: 4.26 km

Gebied: Driehoekbos Schilde
Eigenaar: Vlaams Gewest
Toegang: 1 jan - 31 dec



Afbeelding 24: Driehoekbos



Startplaats loopomloop Schilde



- Afstand langs route: 4.66 km

Visclub De Zonnebaars
Schanslaan 32
2970 Schilde

Parking



Schans Schilde



- Afstand langs route: 4.66 km



Afbeelding 25: Schans Schilde

Tijdens de Eerste Wereldoorlog werd de Schans van Schilde opgeblazen door het Belgische leger. De

schans ligt aan de antitankgracht, vlakbij fietsknooppunt 46 en 26. De schans maakt deel uit van de antitankfietsroute en op route 3 'antitankgracht en heide' van de fietsbrochure 'Herover de Forten'. De Schans van Schilde is samen met Schans Smoutakker de enige schans rond Antwerpen die gebruikt wordt als overwinteringsplaats voor vleermuizen.

Fietsers: via de Turnhoutsebaan (N12) en de Schanslaan of via de Antitankgracht.

Bushalte: Schilde Schanslaan op de Turnhoutsebaan.

Automobilisten: de zijstraten (o.a. de Schanslaan) zijn momenteel afgesloten. De parking net voor de schans is dus niet meer per auto bereikbaar.



Stuwsluis



- Afstand langs route: 4.66 km



Afbeelding 26: Stuwsluis (Bron: Vlaamse Gemeenschap, 17-12-1984, ©Vlaamse Gemeenschap)

Stuwsluis gelegen op anti-tankgracht ten zuiden van de schans. Sluis waarop bunker van gewapend en getrild beton.




Anti-Tank-Kanaal



- Afstand langs route: 4.66 km

Het wateroppervlak van "Anti-Tank-Kanaal" is gelegen in Schilde.



Afbeelding 27: Anti-Tank-Kanaal

Vind de route op RouteYou

Bekijk op mobiel



&rxeela